

«СОГЛАСОВАНО»
Директор Департамента
образования г. Шахты
Шахты Н.М.Володина
« » 2023 г.

«УТВЕРЖДАЮ»
Директор МБОУ ООШ № 28
Д.В. Цапенко
« » августа 2023 г.

«СОГЛАСОВАНО»
Начальник УИД № 1 МВД РФ
по г. Шахты Шахты Полиции
Иванов
« » 2023 г.

ПАСПОРТ

дорожной безопасности муниципального бюджетного
общеобразовательного учреждения
г.Шахты Ростовской области
«Основная общеобразовательная школа №28»

2023 год

Общие сведения

муниципальное бюджетное общеобразовательное учреждение г.Шахты Ростовской области «Основная общеобразовательная школа №28»

Тип образовательной организации бюджетное

Юридический адрес: 346503, г.Шахты Ростовской области, ул.Врубовая, 27/29

Фактический адрес: 346503, г.Шахты Ростовской области, ул.Врубовая, 27/29

Руководители образовательной организации:

Директор	<u>Цапенко Д.В.</u> <small>(фамилия, имя, отчество)</small>	8(8636) <u>26-48-49</u> <small>(телефон)</small>
----------	--	---

Заместитель директора по учебной работе	<u>Суханова Н.Б.</u> <small>(фамилия, имя, отчество)</small>	8(8636) <u>26-48-49</u> <small>(телефон)</small>
---	---	---

Заместитель директора
Департамента образования
г. Шахты

В. А. Ткаченко
(фамилия, имя, отчество)

8(8636) 22-40-43
(телефон)

Ответственные от
Госавтоинспекции

Инспектор по
пропаганде ОГИБДД
УМВД по г. Шахты,
(должность)

А.В. Смирнов
(фамилия, имя, отчество)

Ответственные работники
за мероприятия по профилактике
детского травматизма

учитель
(должность)

Букреева С.Ф.
(фамилия, имя, отчество)

26-48-49
(телефон)

Руководитель или
ответственный
работник дорожно-
эксплуатационной
организации,
осуществляющей
содержание УДС*

Директор МКУ
«Департамент
городского хозяйства»
Болдырев И.В.

8(8636)22-04-87

Количество обучающихся (учащихся, воспитанников) 164

Наличие уголка по БДД имеется, находится в фойе здания № 2
(если имеется, указать место расположения)

Наличие класса по БДД нет
(если имеется, указать место расположения)

Наличие автогородка (площадки) по БДД имеется площадка

Наличие автобуса в образовательной организации нет
(при наличии автобуса)

Владелец автобуса _____
(ОО, муниципальное образование и др.)

Время занятий в образовательной организации:

1-ая смена: 8 час. 30 мин. – 14 час. 15 мин.

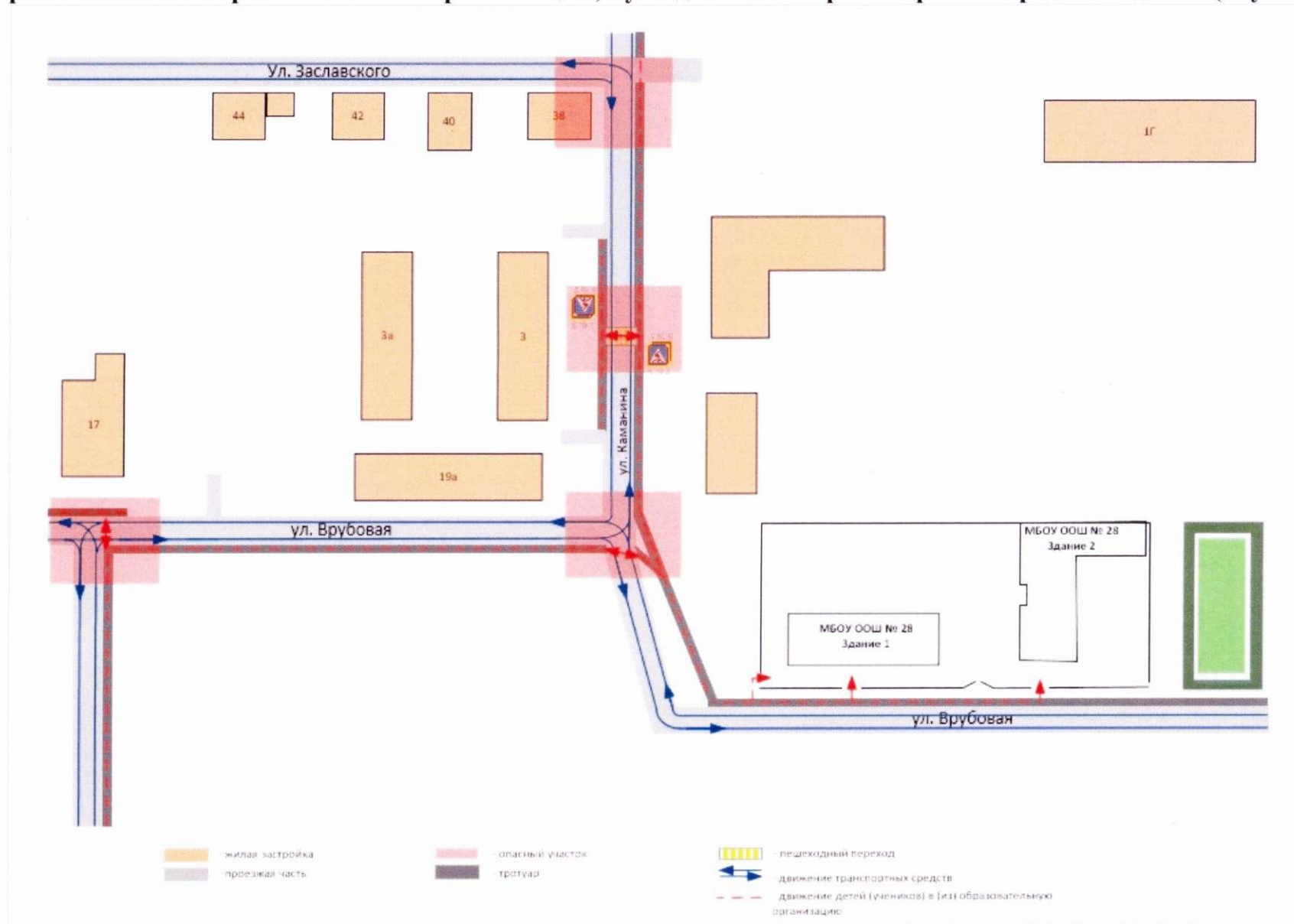
внеклассные занятия: 14 час. 30 мин. – 17 час. 00 мин.

Телефоны оперативных служб:

УВД города Шахты	02, 8(8636)23-69-80 8(8636)23-07-13 8(8636)23-69-16
ОФСБ города Шахты	8(8636)22-49-21
ГО и ЧС	8(8636)22-21-61
Единая диспетчерская служба	8(8636)22-73-31 8(8636)23-72-46 с мобильного 112

I. План-схемы образовательной организации

1. Район расположения образовательной организации, пути движения транспортных средств и детей (обучающихся)



Содержание

I. План-схемы ОУ.

1. Район расположения ОУ, пути движения транспортных средств и детей (обучающихся).
2. Организация дорожного движения в непосредственной близости от образовательной организации с размещением соответствующих технических средств организации дорожного движения, маршруты движения детей и расположение парковочных мест.
3. Пути движения транспортных средств к местам разгрузки/погрузки и рекомендуемые безопасные пути передвижения детей по территории образовательной организации.

Рекомендации к составлению план-схемы района расположения образовательной организации

1. Район расположения образовательной организации определяется группой жилых домов, зданий и улично-дорожной сетью с учетом остановок общественного транспорта (выходов из станций метро), центром которого является непосредственно образовательная организация;

2. Территория, указанная на схеме, включает:

- образовательную организацию;
- стадион вне территории образовательной организации, на котором могут проводиться занятия по физической культуре (*при наличии*);
- парк, в котором могут проводиться занятия с детьми на открытом воздухе (*при наличии*);
- спортивно-оздоровительный комплекс (*при наличии*);
- жилые дома, в которых проживает большая часть детей данной образовательной организации;
- автомобильные дороги и тротуары.

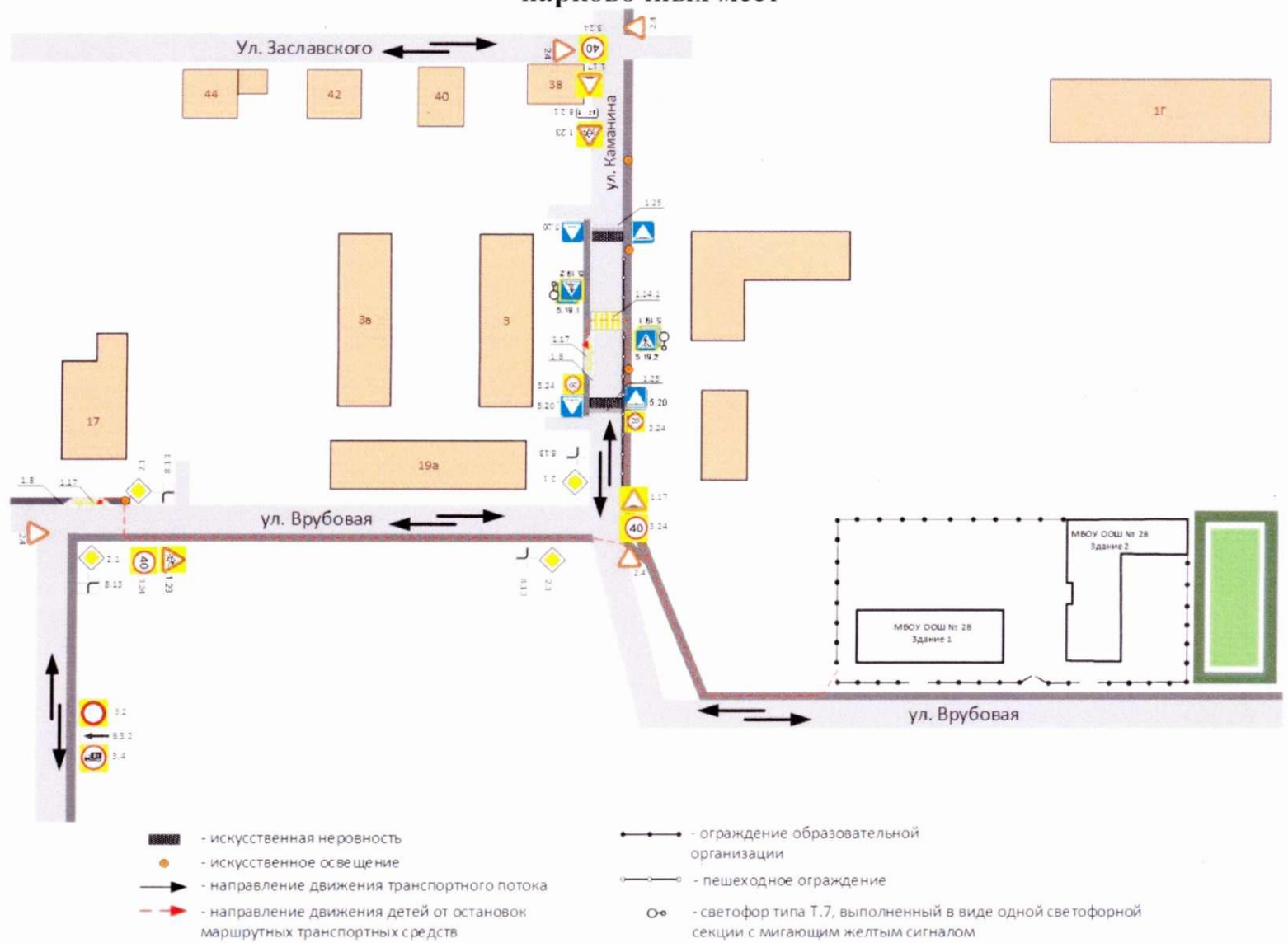
3. На схеме обозначены:

- расположение жилых домов, зданий и сооружений;
- сеть автомобильных дорог;
- пути движения транспортных средств;
- пути движения детей в/из образовательную организацию;
- опасные участки (места несанкционированных переходов на подходах к образовательной организации, места имевших место случаев дорожно-транспортных происшествий с участием детей-пешеходов и детей-велосипедистов);
- уличные (наземные – регулируемые / нерегулируемые) и внеуличные (надземные / подземные) пешеходные переходы;
- названия улиц и нумерация домов.

Схема необходима для общего представления о районе расположения образовательной организации. На схеме обозначены наиболее частые пути движения детей от дома (от отдаленных остановок маршрутных транспортных средств) к образовательной организации и обратно.

При исследовании маршрутов движения детей необходимо уделить особое внимание опасным зонам, где дети пересекают проезжие части дорог не по пешеходному переходу.

2. Схема организации дорожного движения в непосредственной близости от образовательной организации с размещением соответствующих технических средств организации дорожного движения, маршрутов движения детей и расположения парковочных мест



Рекомендации к составлению схемы организации дорожного движения в непосредственной близости от образовательной организации

1. Схема организации дорожного движения ограничена автомобильными дорогами, находящимися в непосредственной близости от образовательной организации.

2. На схеме обозначаются:

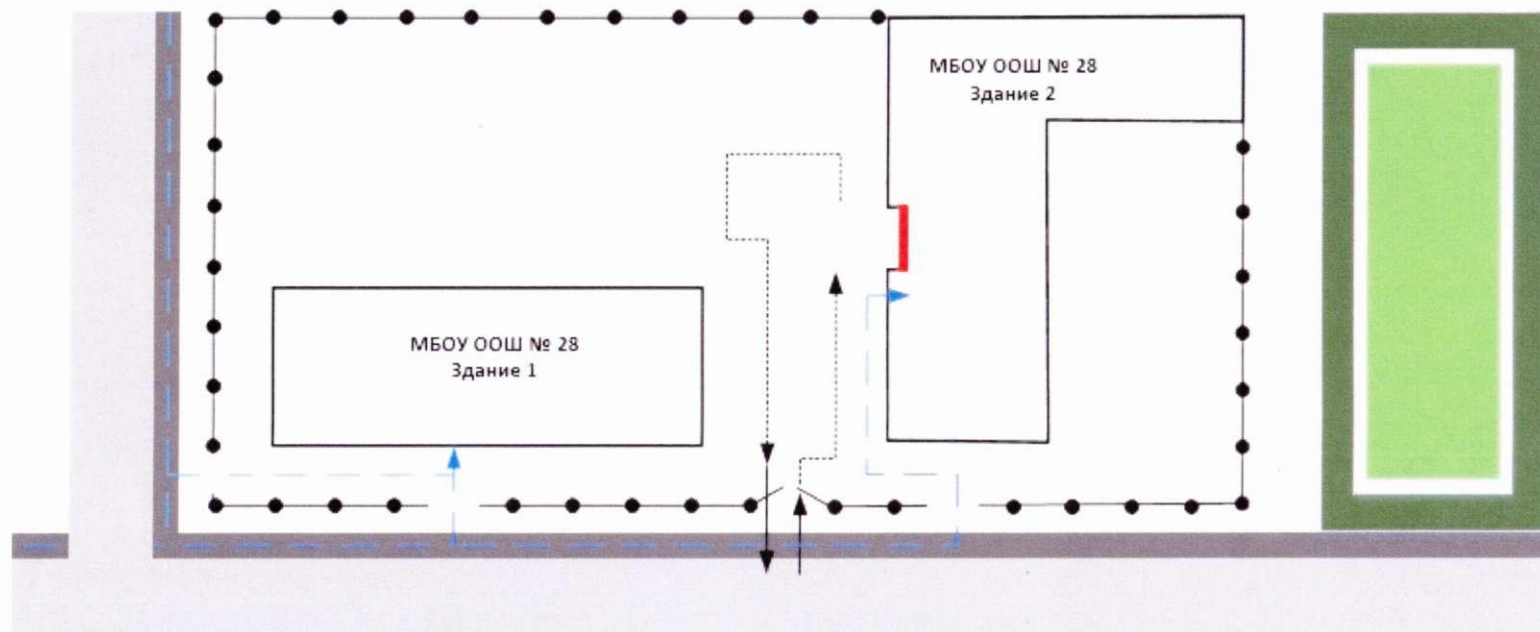
- здание образовательной организации с указанием территории, принадлежащей непосредственно образовательной организации (при наличии указать ограждение территории);
- автомобильные дороги и тротуары;
- уличные (наземные – регулируемые/нерегулируемые) и внеуличные (надземные/подземные) пешеходные переходы на подходах к образовательной организации;
- дислокация существующих дорожных знаков и дорожной разметки;
- другие технические средства организации дорожного движения;
- направление движения транспортных средств по проезжей части;
- направление безопасного маршрута движения детей.




3. На схеме указано расположение остановок маршрутных транспортных средств и безопасные маршруты движения детей от остановочного пункта к образовательной организации и обратно;



4. При наличии стоянки (парковочных мест) около образовательной организации, указывается место расположение и безопасные маршруты движения детей от парковочных мест к образовательной организации и обратно.

К схеме (в случае необходимости) должен быть приложен план мероприятий по приведению существующей организации дорожного движения к организации дорожного движения, соответствующей нормативным техническим документам, действующим в области дорожного движения, по окончании реализации которого готовится новая схема.

4. Пути движения транспортных средств к местам разгрузки/погрузки и рекомендуемые безопасные пути передвижения детей по территории образовательной организации



-   - въезд/выезд грузовых транспортных средств
-  - движение грузовых транспортных средств по территории МБОУ ООШ №28

-  - движение детей по территории МБОУ ООШ №28
-  - место разгрузки/погрузки

Рекомендации к составлению схемы пути движения транспортных средств к местам разгрузки/погрузки и рекомендуемые безопасные пути передвижения детей по территории образовательной организации

На схеме указывается примерная траектория движения транспортных средств на территории образовательной организации, в том числе места погрузки/разгрузки, а также безопасный маршрут движения детей во время погрузочно-разгрузочных работ.

В целях обеспечения безопасного движения детей по территории образовательной организации необходимо исключить пересечения путей движения детей и путей движения транспортных средств.